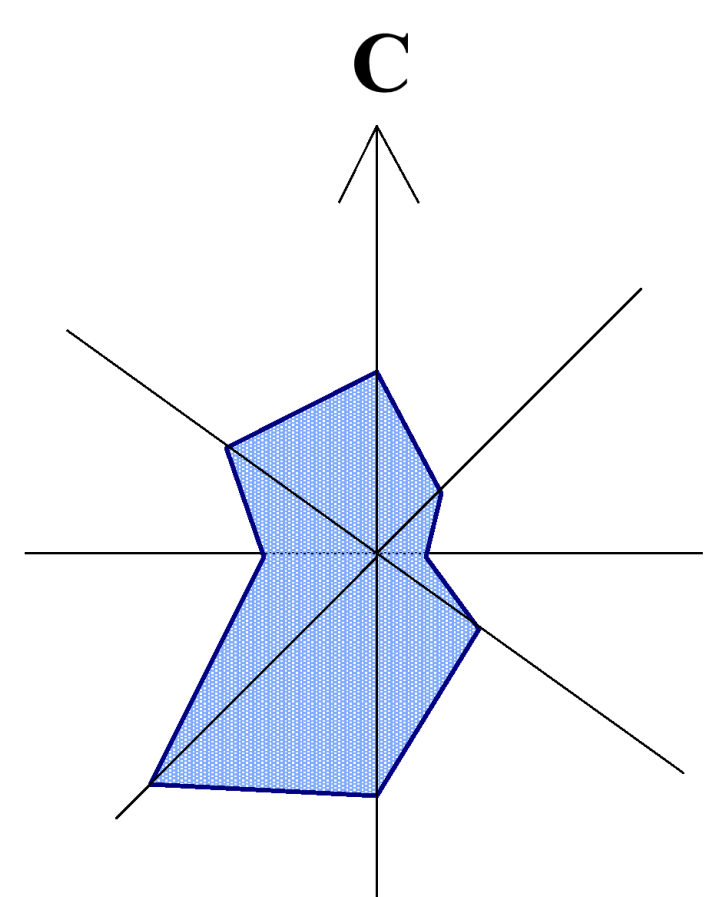





ЧЕРТЕЖ МЕЖЕВАНИЯ ТЕРРИТОРИИ 2 ЭТАП М 1:2000



- 2 ЭТАП**






 -  Границы земельных участков, образуемых путём объединения земельных участков на втором этапе
 -  Границы земельных участков, образованных на первом этапе
 -  Публицидный сервитут

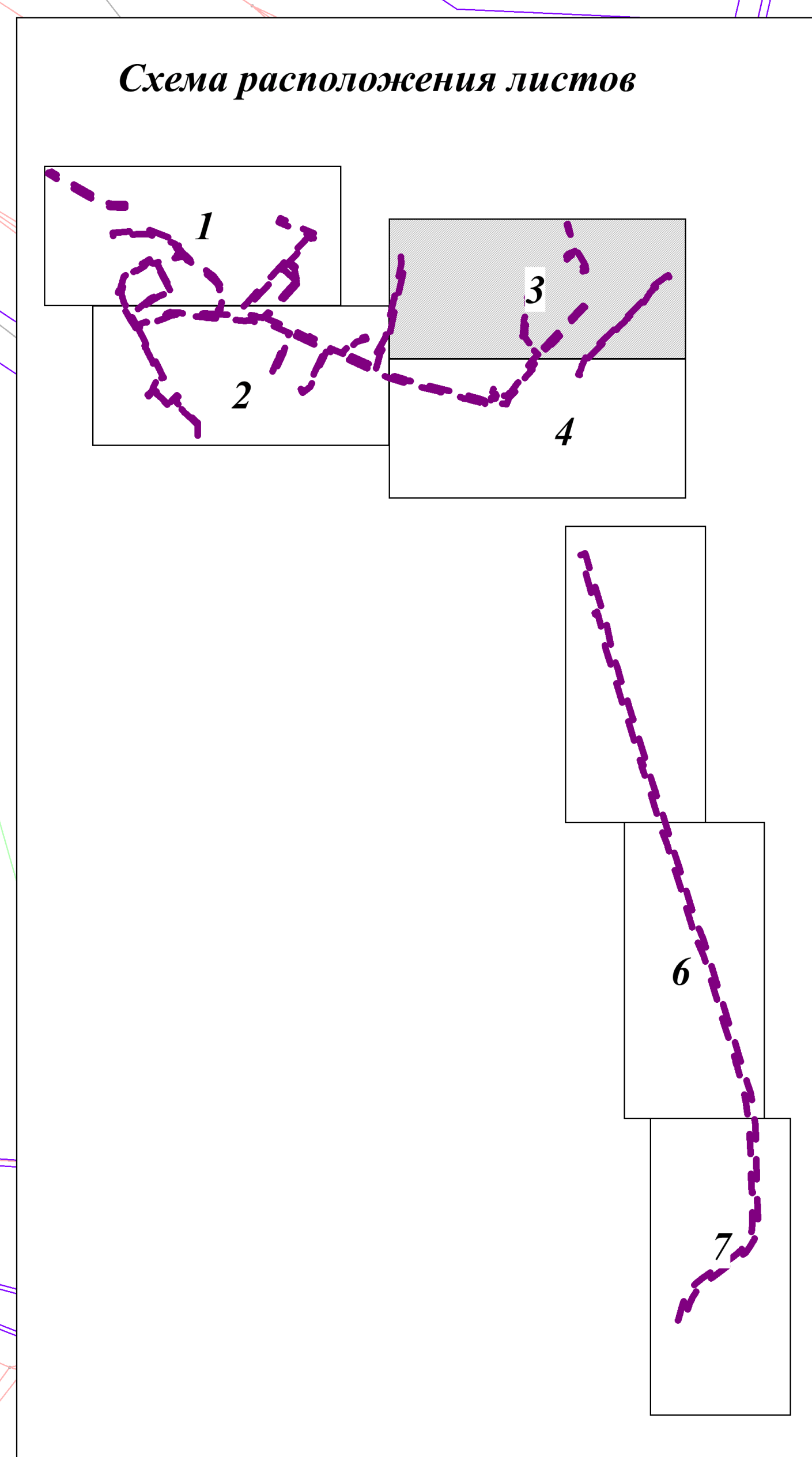
:32V1 Условный номер земельного участка образуемого на втором этапе

:322 Условный номер земельного участка, образованного на первом этапе

66.15.0101065 Номер кадастрового квартала

119:070/1 Условный номер публичного сервитута

- ### УСЛОВНЫЕ ОБОЗНАЧЕНИЯ
- ГРАНИЦЫ**
-  Границы территории, в отношении которой осуществляется подготовка проекта планировки
 -  Красные линии, утвержденные в составе проекта планировки территории
 -  Границы кадастрового квартала
 -  Границы муниципального образования
 -  Границы земельных участков, учтенных в ЕГРН



1.5-й мкрн

2. Горка

ст.114 гл.0.0

B

удалил СЕТИ_РОСНЕФТЬ

Примечания:

1. Границы земельных участков, образований которых предусмотрено схемой расположения земельного участка или земельных участков на кадастровом плане территории, срок действия которой не истек, отсутствуют.
2. Границы планировочной и существующей схем расположения планировочной структуры соответствуют границам земельных участков, входящих в состав проекта планировки территории.
3. Линии отступов от красных линий в целях определения мест допустимого размещения зданий, строений, сооружений, в границах проектирования не устанавливаются.

Согласно карте градостроительного зонирования Граница землепользования и застройки устанавливается границей, по планировочной разметке земельных объектов, расположенных вне территории, границы которых предусматриваются требования к архитектурно-градостроительной облике объектов капитального строительства.

[illegible]